

PLANBESTÄMMELSER

Följande gäller inom områden med nedanstående beteckningar. Endast angiven användning och utformning är tillåten.

GRÄNSBETECKNINGAR

- · — · — Planområdesgräns
- - - - - Användningsgräns
- - - - - Egenskapsgräns

ANVÄNDNING AV MARK OCH VATTEN

Allmän plats

- GATA Gata

Kvartersmark

- J₁ Biogasanläggning

EGENSKAPSBESTÄMMELSER FÖR KVARTERSMARK

Begränsning av markens utnyttjande

- ö₁ Marken får inte förses med byggnad.

Höjd på byggnadsverk

- h₁ 0,0 Högsta totalhöjd är angivet värde i meter.
- h₂ 0,0 Högsta nockhöjd är angivet värde i meter.

Markens anordnande och vegetation

- n₁ Minst 30% av fastighetsarean inom egenskapsområdet ska vara genomsläpplig

Markreservat för allmännyttiga ändamål

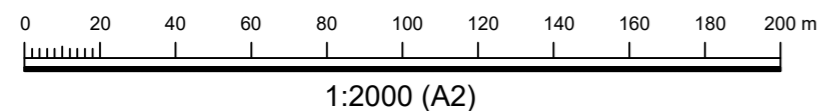
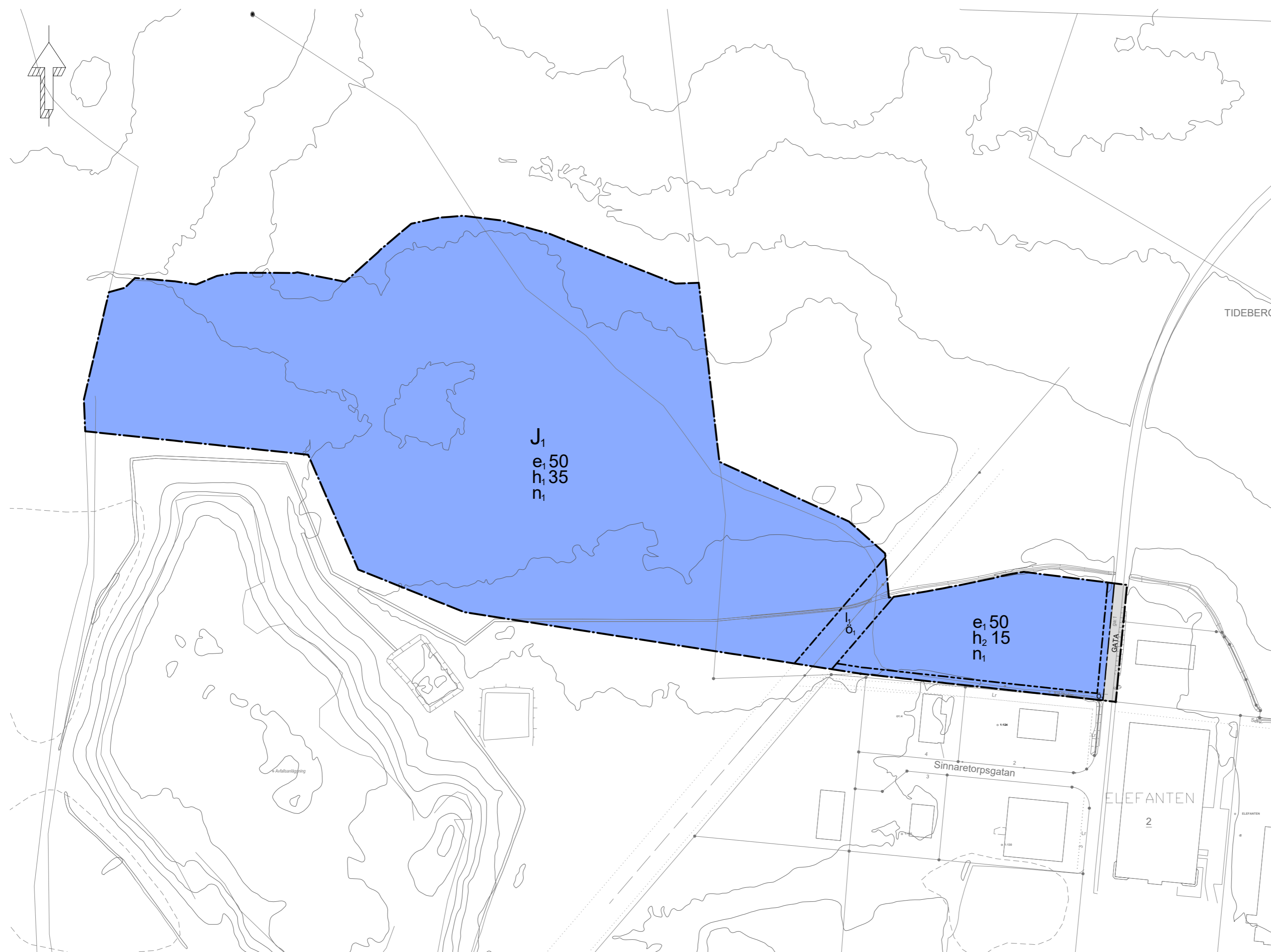
- l₁ Markreservat för allmännyttig luftledning.

Utnyttjandegrad

- e₁ 0,0 Största byggnadsarea är angivet värde i % av fastighetsarean inom egenskapsområdet.

GENOMFÖRANDETID

Genomförandetiden är 5 år och börjar gälla fr.o.m.



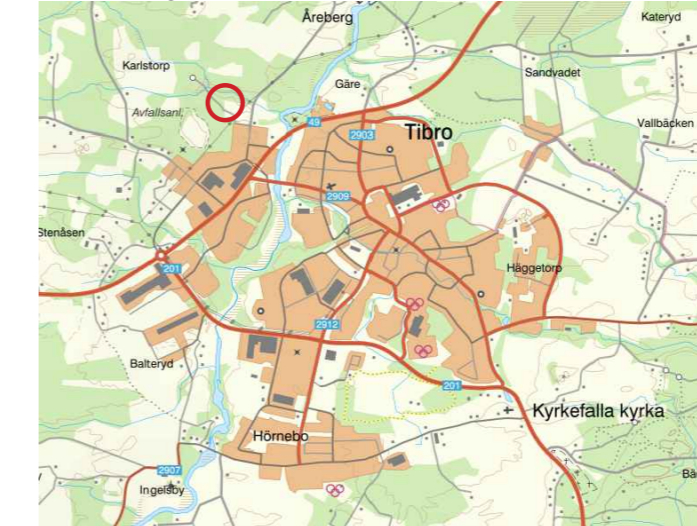
Teckenförklaring grundkarta

- Vägkant, asfalt
- Härdgjord yta
- Vägkant, grus
- Vägkant, kantsten
- Inmätta gränspunkter
- Fastighetsgräns
- Traktgräns
- · · · · Ledningsrätt
- Servitut

GRUNDKARTA

Kartan upprättad av Malak Malak, Plan- och byggavdelningen, Tibro kommun
 2025-12-15
 Koordinatsystem i plan: Sweref 99 13 30
 Höjdsystem: RH 2000

Orienteringskarta



TIBRO	SAMRÅDSHANDLING										
Detaljplan för Del av Tideberg 1:129 m.fl. Tibro kommun											
Upprättad 2026-03-16 Diarenummer BN 2024-000086 Upprättad av Samhällsbyggnad, Tibro kommun	<table border="1" style="width: 100%; border-collapse: collapse;"> <tr> <th style="font-size: small;">Beslutsdatum</th> <th style="font-size: small;">Instans</th> </tr> <tr> <td style="font-size: x-small;">Godkännande</td> <td></td> </tr> <tr> <td style="font-size: x-small;">Antagande</td> <td></td> </tr> <tr> <td style="font-size: x-small;">Laga kraft</td> <td></td> </tr> <tr> <td style="font-size: x-small;">Plannummer</td> <td></td> </tr> </table>	Beslutsdatum	Instans	Godkännande		Antagande		Laga kraft		Plannummer	
Beslutsdatum	Instans										
Godkännande											
Antagande											
Laga kraft											
Plannummer											